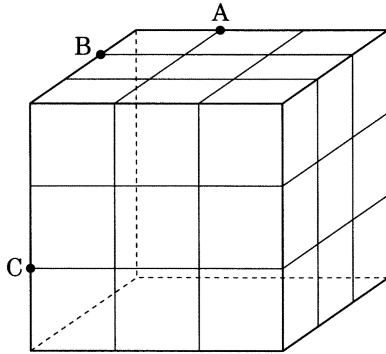


3	(1)	A 地点から C 地点までの道のり	:	C 地点から B 地点までの道のり
	(2)	10 時		分
	<p>《(3)の考え方を記す欄》</p> <div style="border: 1px solid black; width: 80%; height: 150px; margin: 10px auto;"></div> <p>A 地点 10時0分</p>			
(3)	<u>10 時</u> 分 秒			

(1)



4

(2)

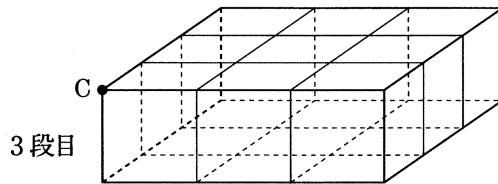
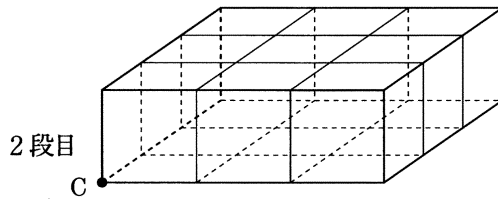
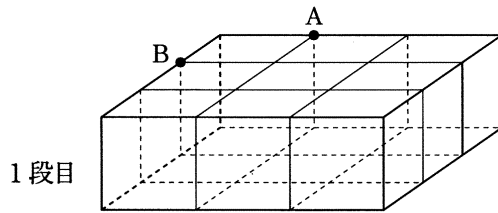


図1の切り口の面積

図2の切り口の面積

(3)

:

○推定配点○ ①・② 各9点×10 他 各10点×6(①(2), ④(3)各完答) 計150点

150

※この解答用紙は実物大になります。

1	問1	ア	イ	問2	mA	問3	mm ²
	問4	図2	mA	図3	mA	問5	あ mA い mA

2	問1	問2	問3	問4
	問5	問6		
	問7			

3	問1	問2	→	→	→
	問3	問4	-----		
	問5	→	→	→	問6
	問7	あ	い	う	℃

4	問1	①	②	問2	③	④	⑤
	問3	問4	⑦	⑧	⑨		

- 推定配点○ ① 各3点×7(問1は完答) ② 各3点×7
 ③ 各3点×7(問3・問4・問7は各完答)
 ④ 各3点×4(問1・問2・問4は各完答) 計75点

75

※この解答用紙は126%に拡大していただくと、実物大になります。

1	問1	(1)	
		(2)	
		(3)	記号 地形名 台地
	問2		
	問3		つ
	問4	(1)	川
		(2)	
		(3)	
	問5		
	問6		
	問7		
問8			
問9			
問10			
問11			

※この解答用紙は138%に拡大していただく、実物大になります。

一	1		2		3		4		5	
	6		7		8		9		10	

二	問一		問二		問三		問四	
---	----	--	----	--	----	--	----	--

三	問一	1		問二	問三	問四	問五	問六	1		問七	50
		2							10	15		
	2											

四	問一	問二	問三	問四	問五	問六	問七	問八	問九

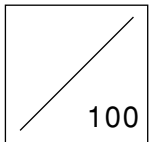
- 推定配点○
- ㊦ 問一 各3点×10 ㊦ 各3点×4
 - ㊦ 問一 1・問四 各4点×2 問六 各7点×2 問七 8点
 - 他 各5点×4
 - ㊦ 問三 6点 問六 8点 問九 20点 他 各4点×6 計 150点

150

※この解答用紙は実物大になります。

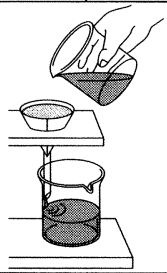
1	(1)		(1)	:
	(2)		3	(2) A地点から cm
	(3)	g	(3)	回目
	(4)	度	(1)	:
	(5)		4	(2) :
	(6)	分後	(3)	男子 人 女子 人
	(7)	番目	(1)	個
	(8)	倍	5	(2) cm
2	(1)	cm ²	(3)	cm
	(2)	:		
	(3)	cm ²		

○推定配点○ 各5点×20 計100点



※この解答用紙は実物大になります。

1	問1		問2		問3	
	問4		問5	g	問6	cm

2	問1		問2		問3	
	問4		問5		問6	
	問7					

3	問1		問2		
	問3				問4
	問5		問6		問7

4	問1		問2		問3		問4	
---	----	--	----	--	----	--	----	--

○推定配点○ 1 各2点×7 2 各2点×7 3 各2点×7(問3は完答) 4 各2点×4
計50点

50

※この解答用紙は実物大になります。

1	問1	(1)	平野
		(2)	半島
	問2		
	問3		
	問4		
	問5		
	問6		
	問7		
	問8		
	問9	い) といった問題
う) など	

2	問1		
	問2		
	問3	2番目	4番目
	問4		
	問5	(1)	
		(2)	
	問6	2番目	4番目
	問7		
	問8	2番目	4番目
問9			

3	問1	
	問2	
	問3	
	問4	(1)
(2)		

○推定配点○ **1** 問1 各1点×2 他 各2点×9 **2** 各2点×10 **3** 各2点×5
計50点

